計画平面図　S=1/250

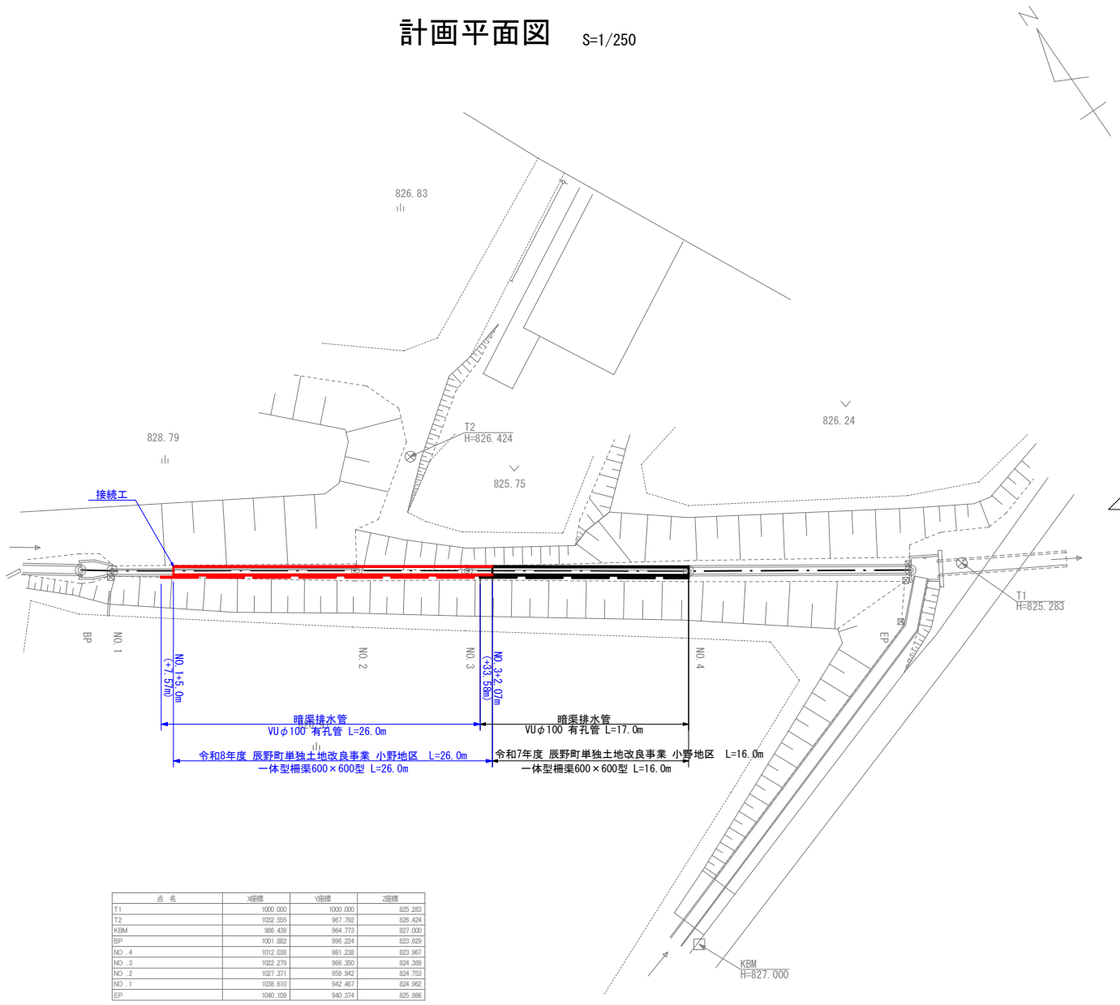

点名	X座標	Y座標	Z座標
T1	1000.000	1000.000	825.283
T2	1032.555	967.792	826.424
KBM	986.439	964.773	827.000
BP	1001.882	996.224	823.629
NO.4	1012.038	981.238	823.367
NO.3	1022.279	966.350	824.389
NO.2	1027.371	958.942	824.753
NO.1	1038.810	942.467	824.962
EP	1040.109	940.374	825.586

計画縦断図

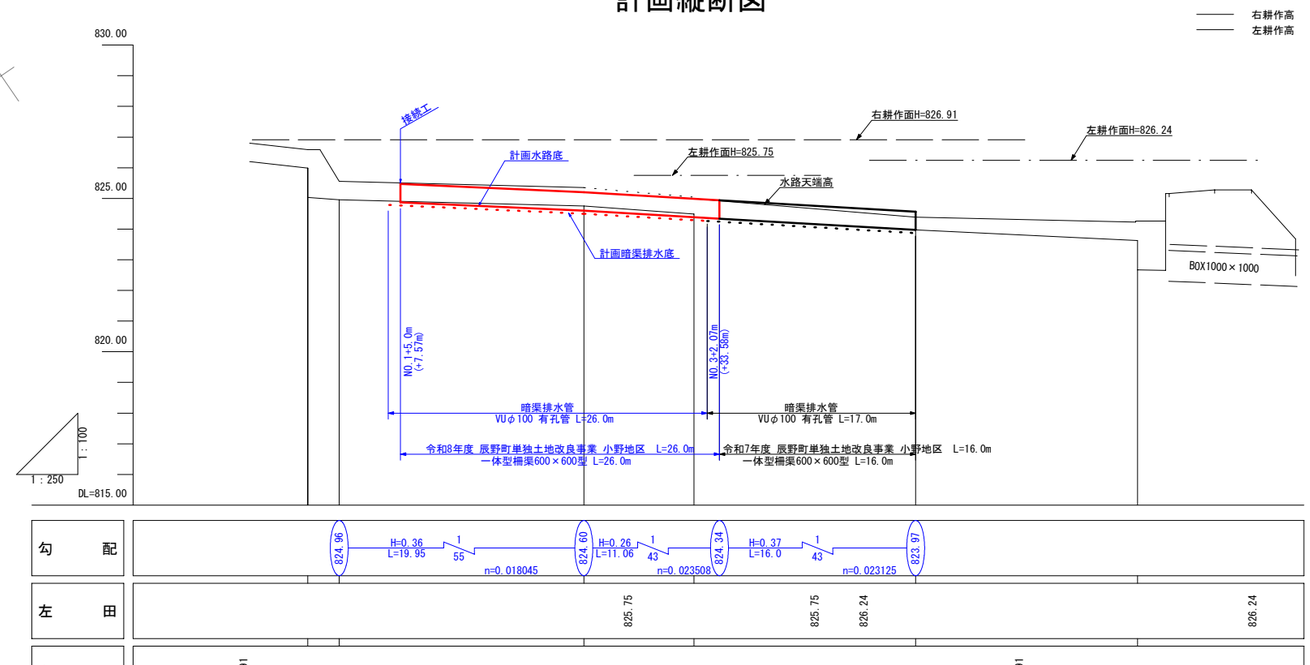

| | | |

計画横断図 S=1/100

NO.3
GH=824.39
FH=824.39

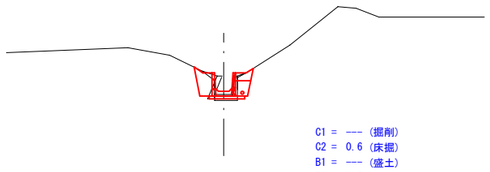

C1 = ---（掘削）
C2 = 0.6（床掘）
B1 = ---（盛土）
B2 = 0.8（埋戻）
B3 = 0.22(砕石埋戻)
CL = ---（切土仕上げ）
BL = 0.6（盛土仕上げ）

DL=820.00

NO.2
GH=824.75
FH=824.60

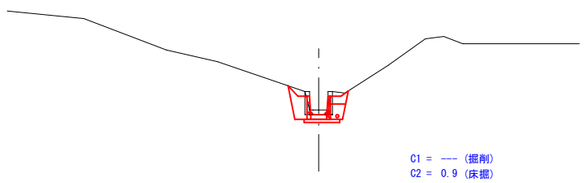

C1 = ---（掘削）
C2 = 0.9（床掘）
B1 = ---（盛土）
B2 = 0.5（埋戻）
B3 = 0.22(砕石埋戻)
CL = ---（切土仕上げ）
BL = 0.8（盛土仕上げ）

DL=820.00

NO.1
GH=824.96
FH=824.96

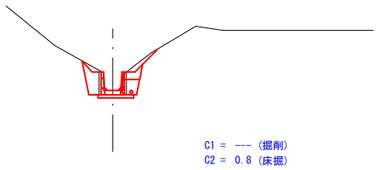

C1 = ---（掘削）
C2 = 0.8（床掘）
B1 = ---（盛土）
B2 = 0.6（埋戻）
B3 = 0.22(砕石埋戻)
CL = ---（切土仕上げ）
BL = 1.5（盛土仕上げ）

DL=820.00

BP
GH=825.99
FH=

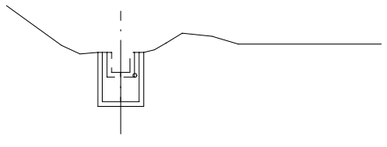

C1 = ---（掘削）
C2 = ---（床掘）
B1 = ---（盛土）
B2 = ---（埋戻）
B3 = ---（砕石埋戻）
CL = ---（切土仕上げ）
BL = ---（盛土仕上げ）

DL=820.00

EP
GH=823.63
FH=

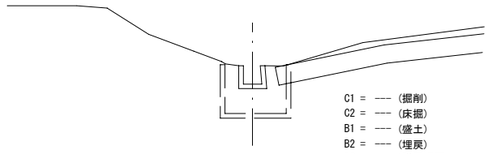

C1 = ---（掘削）
C2 = ---（床掘）
B1 = ---（盛土）
B2 = ---（埋戻）
B3 = ---（砕石埋戻）
CL = ---（切土仕上げ）
BL = ---（盛土仕上げ）

DL=820.00

NO.4
GH=823.97
FH=823.97

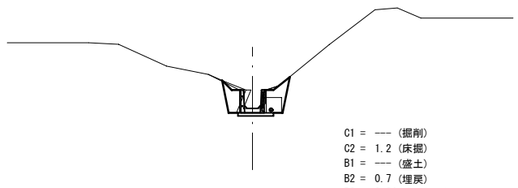

C1 = ---（掘削）
C2 = 1.2（床掘）
B1 = ---（盛土）
B2 = 0.7（埋戻）
B3 = 0.24(砕石埋戻)
CL = ---（切土仕上げ）
BL = 1.1（盛土仕上げ）

DL=820.00

標準断面図 S=1/20

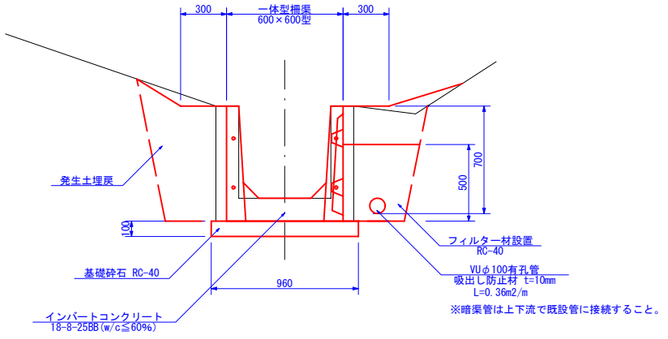

※暗渠管は上下流で既設管に接続すること。

接続工 S=1/20

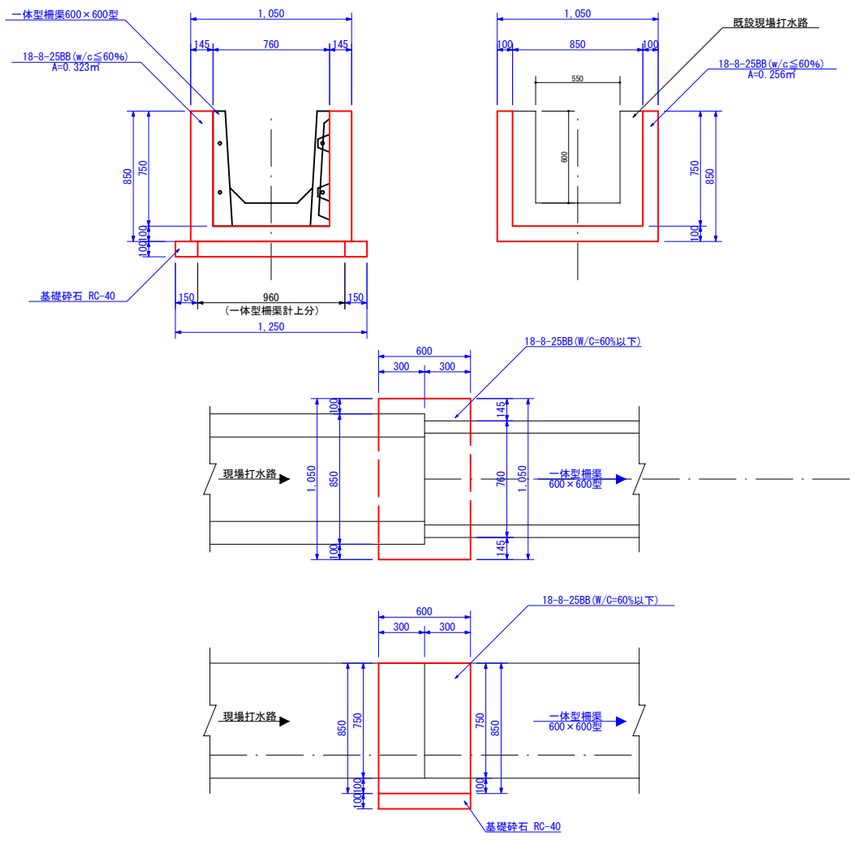

事業名	令和8年度 辰野町単独土地改良事業
地区名	小野地区
図面名称	計画横断図・標準断面図・構造図
縮尺	図示
図面番号	2 / 2
作成年月日	令和 年 月 日
測量	長野県土地改良事業団体連合会
設計	長野県土地改良事業団体連合会
発注主体	辰野町(産業振興課)
施工	