


2026年

町勢要覧



辰野町 イメージキャラクター ぴっかりちゃん

一人ひとりの活躍が作りだす

住み続けたいまち

辰野町

町の特別シンボル「げんじ蛍」



げんじ蛍は、わが国の清流に棲む日本固有の昆虫である。


辰野町は、自然に恵まれ、古くより蛍の名所があった。

自然環境の悪化が進むなかで、いまなお蛍の群舞がみられるのは、美しい自然を守ろうとする町民の優しさの表われである。

平成15年4月1日に制定した「辰野町ホタル保護条例」には全町挙げての蛍保護育成を謳い、この蛍の光を町のシンボルとして伝えていきたい。



町の木「しだれ栗」




「子どもたちが楽に栗を取れるよう、弘法大師が枝を下げてくれた」と伝えられるしだれ栗。自生地は国の天然記念物であり、見事な枝ぶりは四季おりおりに姿を変え、自然のすばらしさをみせてくれる。

町の花「ふくじゅ草」



厳しい冬の寒さに耐え、雪どけのころ、可憐な黄金色の花を咲かせるふくじゅ草。人々の心に明るい春のおとずれを知らせ、生命の強さを感じさせる。その温かでけがれない姿と力強い活動力は、躍進する辰野町を象徴している。

町章



漢字の「辰」にひらがなの「の」をもつて辰野を表し、「の」を描く輪は平和伸展と大同団結を象徴する。

町民憲章

辰野町は日本の真ん中
ひとも まちも 自然も輝く
光と緑とほたるの町

わたくし
私たちは
自然を愛し 歴史にたずね
仕事に励み 暮らしを高め
子どももおとなも 学び合い
思いやりは深く 健康で
広く世界へ目を向けて
平和で伸びゆく町をつくります

目次

1. 沿革・地勢	2
2. 自然	3
3. 人口	4
4. 産業	5
5. 教育・文化	8
6. 観光・文化財	9
7. 社会福祉	10
8. 保健・衛生	12
9. 運輸・通信・住宅等	14
10. 治安・消防	16
11. 行・財政	17
12. 執行機関・議決機関	19
13. 辰野町行政組織図	20
14. 主要施設機関の名称位置	
15. イラストマップ	

利用される方へ

表中に注記しない限り、年次欄の「年」とは、暦年（1月～12月）、
「年度」とは会計年度（4月～翌年3月）を示しています。

本書の統計表の記号は次のとおりです。

- （－）事実のないもの又は調査を欠くもの
- （△）マイナス
- （×）統計法により公表をひかえたもの
- （0）数値が掲載単位に満たないもの

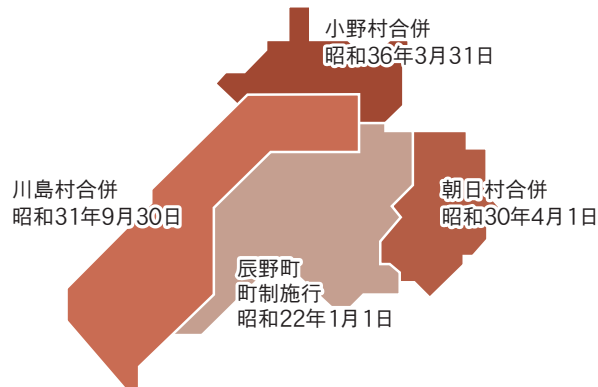
沿革・地勢

沿革

当町は伊那谷の北端、日本列島のほぼ中心に位置し、古来より中部山岳地域における交通の要地であった。原始からの遺跡や遺物も各地で発掘され、縄文時代草創期（およそ1万年前）からの人々のくらしが確認されている。古代には朝廷直轄の御収が平出・宮所・辰野・小野に設けられ、毎年都へ貢馬が送られていた。平安末期になると諏訪上下社の社領となり、諏訪社にゆかりの氏族が住みついて、その地名を姓として各方面に活躍した。国の重要文化財に指定されている上島の十一面観音立像造立の大檀那宮所氏もその一例である。戦国時代末期になると、小野七騎、ついで上伊那十三騎とよばれる地侍集団が形成され、町内の各所に館を構えて活動した。また天正19年（1591）には、伊那の毛利氏と筑摩の石川氏の領域争いによって小野郷が伊那と筑摩の2郡に分割されてしまった。

江戸時代は、雨沢の大沢川を境に、北は幕府領千村氏預り地の小野村、南は高遠領の上伊那郷として幕末まで続いた。この間、高遠領主は保科・鳥居・幕府・内藤と交代した。明治となって8年には、伊那富・朝日・三里・小野の4カ村が成立し、以後、分離合併が繰り返されて、明治22年に伊那富村・朝日村・川島村・小野村となった。昭和22年の町制施行で伊那富村が辰野町となり、30年朝日村、31年川島村、36年小野村との合併によって今日の辰野町となった。

合併の変遷



地勢

当町は伊那盆地の最北端に位置し、東経138度、北緯36度の線が交わり日本列島のほぼ中心に当たる。天竜川が中央を南流し、北・西は塩尻市、北東は岡谷市、東は諏訪市、南は箕輪町・南箕輪村に接している。

西部に国道153号線（名古屋～塩尻）が、東部に主要地方道伊那・辰野（停）線が並行して走っている。また高速自動車国道中央自動車道（西宮線）が走り、南部に伊北ICがある。

南部を除き三方を山に囲まれ、市街地は辰野駅から南西部に、集落は各山麓に発達している。耕地は、北の小野川、西の横川川および天竜川の沿岸に水田があり、丘陵地帯は果樹園のほか、普通畑に利用されている。

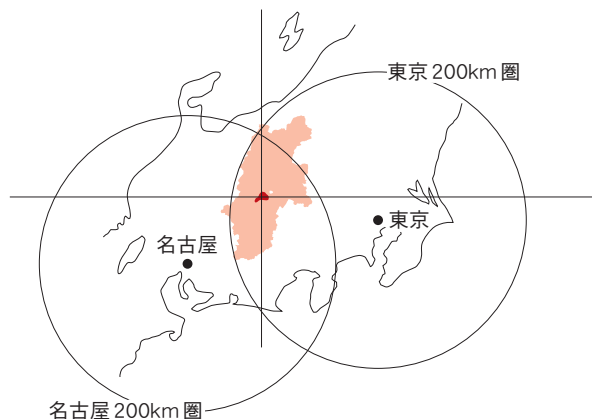
JR飯田線は、辰野駅から南下して走り、途中、宮木駅・伊那新町駅・羽場駅があり、JR中央線は、町の北部を東から北に走り、この間に辰野駅・信濃川島駅・小野駅がある。

辰野町役場位置

長野県上伊那郡辰野町中央1番地

北緯 35° 58' 53"
東経 137° 59' 11"
標高 723.21m

最寄鉄道駅名	JR飯田線宮木駅
上記からの距離	約600m
県庁所在地からの距離	約102km
地域振興局所在地からの距離	約16km



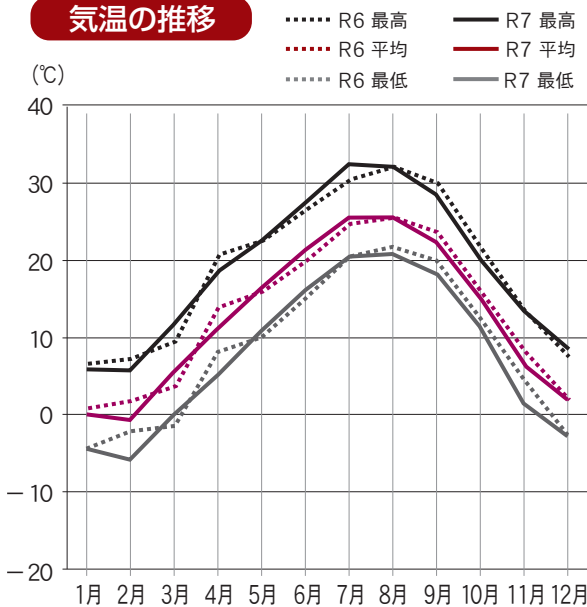
自然

気象の概況

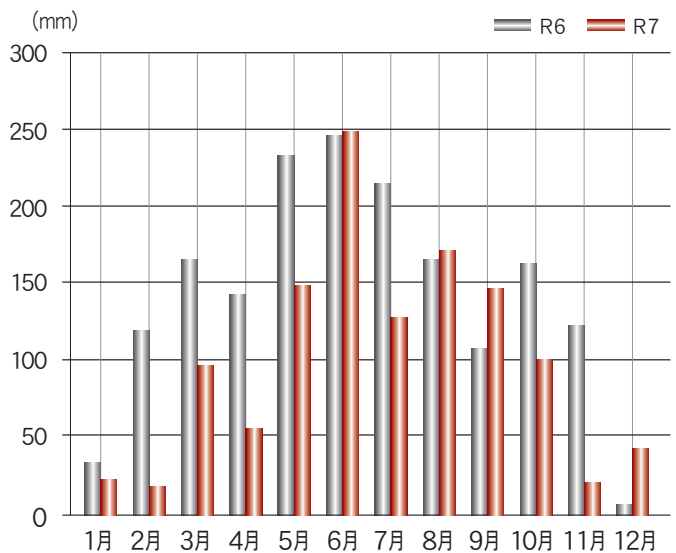
		1月	2月	3月	4月	5月	6月	7月	8月	9月	10月	11月	12月	年間平均	
令和6年	気温(°C)	平均	0.8	1.9	3.7	13.7	15.9	20.0	24.5	25.6	23.7	16.2	8.6	1.9	13.0
		最高	6.4	7.2	9.4	20.3	22.6	26.1	30.3	31.9	29.8	21.6	13.6	7.4	
		最低	-4.2	-2.3	-1.4	8.0	9.9	15.0	20.2	21.7	19.9	12.2	4.2	-2.9	
	降水量(mm)	34.0	119.5	166.5	142.0	234.0	247.5	215.5	165.5	107.0	163.5	123.0	7.0	143.8	
令和7年	気温(°C)	平均	0.1	-0.6	5.3	11.5	16.4	21.4	25.4	25.4	22.3	14.9	6.6	2.5	12.6
		最高	6.0	5.7	11.7	18.6	22.9	27.4	32.5	32.2	28.2	19.6	13.2	8.6	
		最低	-4.3	-5.8	-0.1	5.2	10.8	16.2	20.5	20.7	18.4	11.2	1.5	-2.6	
	降水量(mm)	21.5	17.0	96.0	55.5	148.5	249.0	128.0	171.5	147.0	99.5	21.0	42.5	99.8	

資料：気象庁

気温の推移

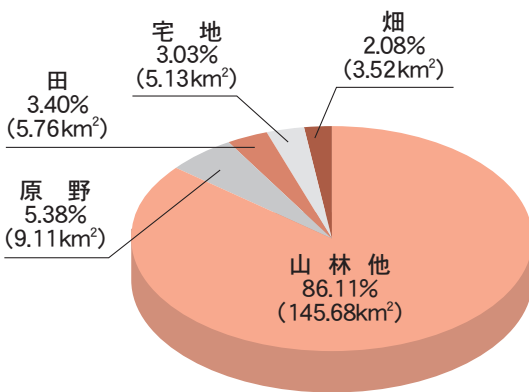


年間降水量の推移



地目別土地面積割合

令和7年1月1日現在



総面積 169.20km²

※山林には保安林含む

課税台帳登録土地

令和7年1月1日現在

種類別	面積 (km ²)	評価額 (千円)	km ² 当り価格(千円)
総数	169.20	39,458,373	233,206
課税対象地	総数	39,458,373	829,306
	田	941,016	163,371
	畑	245,474	69,737
	宅地	34,918,695	7,289,915
	山林	375,485	13,927
	原野	57,324	10,347
その他	1.01	2,920,379	2,891,464
非課税地	121.62	0	0

資料：住民税務課

人口

世帯数と人口

(単位：人)

年次	世帯数(戸)	人口			総人口指数 (昭和45年を100)	世帯人口 人/世帯	男女百分比 男/女	人口密度 人/km ²
		総数	男	女				
明治 32.10.1	2,424	13,612	7,132	6,480	61	5.6	110	80
大正 9.10.1 国勢	4,021	21,914	9,805	12,109	98	5.4	80	129
昭和 5.10.1 国勢	4,143	23,025	10,218	12,807	103	5.6	79	135
昭和 10.10.1 国勢	4,150	21,525	10,069	11,456	96	5.2	88	126
昭和 15.10.1 国勢	4,089	20,842	9,912	10,930	93	5.1	91	122
昭和 22.10.1 国勢	4,779	24,294	11,734	12,560	109	5.1	93	143
昭和 25.10.1 国勢	4,809	24,146	11,841	12,305	108	5.0	96	142
昭和 30.10.1 国勢	4,830	23,140	11,334	11,806	104	4.8	96	136
昭和 35.10.1 国勢	4,931	22,419	10,807	11,612	100	4.5	93	133
昭和 40.10.1 国勢	5,181	22,263	10,661	11,602	100	4.3	92	132
昭和 45.10.1 国勢	5,594	22,351	10,732	11,619	100	4.0	92	132
昭和 50.10.1 国勢	6,050	23,269	11,252	12,017	104	3.8	93	138
昭和 55.10.1 国勢	6,442	23,894	11,652	12,242	107	3.7	95	141
昭和 60.10.1 国勢	6,629	23,935	11,602	12,333	107	3.6	94	142
平成 2.10.1 国勢	7,062	23,901	11,509	12,392	107	3.4	93	141
平成 7.10.1 国勢	7,174	23,193	11,263	11,930	104	3.2	94	137
平成 12.10.1 国勢	7,195	22,407	10,900	11,507	100	3.1	95	133
平成 17.10.1 国勢	7,308	21,801	10,613	11,188	98	3.0	95	129
平成 22.10.1 国勢	7,356	20,909	10,166	10,743	94	2.8	95	124
平成 27.10.1 国勢	7,343	19,770	9,657	10,113	88	2.7	95	117
令和 2.10.1 国勢	7,258	18,555	9,016	9,539	83	2.6	95	110

※外国人を含む

資料：国勢調査

人口動態

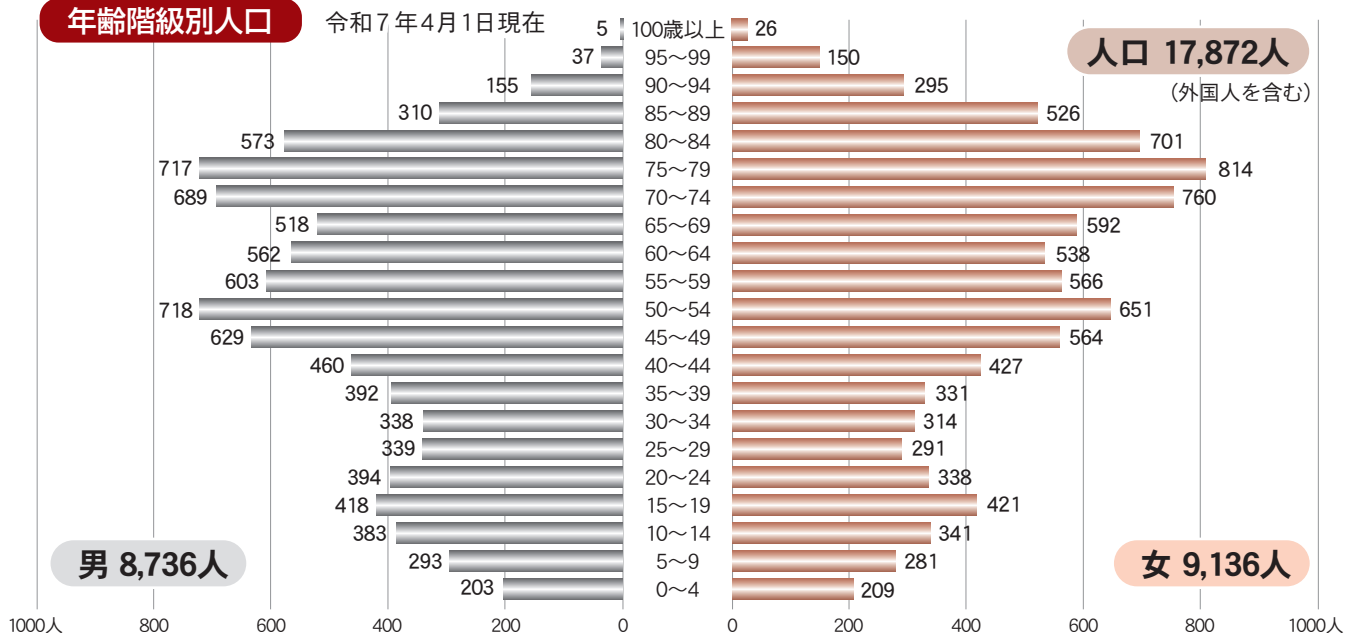
(単位：人・件)

年次	出生	死亡	自然増減	転入			転出			その他	社会増減	婚姻件数	離婚件数	
				総数	県内	県外	総数	県内	県外					
実数	令和3年	75	282	△207	491	323	168	555	340	215	△6	△70	58	27
	令和4年	82	325	△243	567	353	214	573	347	226	△3	△9	45	18
	令和5年	86	307	△221	510	308	202	613	385	228	4	△103	46	22
	令和6年	71	330	△259	700	505	195	714	527	187	1	△22	60	21
	令和7年	65	275	△210	513	322	191	623	380	243	△4	△110	33	21

資料：毎月人口異動調査(県企画部)

年齢階級別人口

令和7年4月1日現在



資料：住民異動統計表

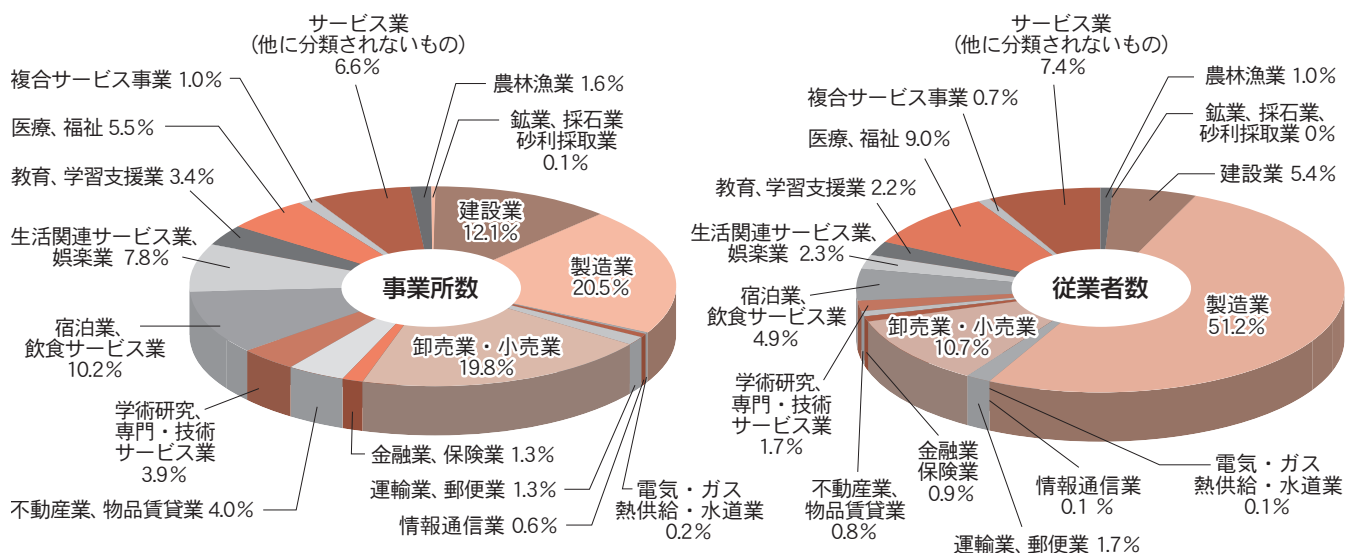
産業

産業分類別事業所数・従業者数 [民営]

産業大分類	平成28年		令和3年	
	事業所数	従業者数	事業所数	従業者数
全産業	863	7,640	820	8,018
農林漁業	3	18	13	80
鉱業、採石業、砂利採取業	—	—	1	1
建設業	106	443	99	430
製造業	189	3,872	168	4,105
電気・ガス・熱供給・水道業	1	—	2	5
情報通信業	3	8	5	10
運輸業・郵便業	13	109	11	133
卸売業、小売業	179	956	162	861
金融業、保険業	12	88	11	71
不動産業・物品賃貸業	29	45	33	65
学術研究、専門・技術サービス業	37	127	32	134
宿泊業、飲食サービス業	91	390	84	391
生活関連サービス業、娯楽業	67	209	64	181
教育、学習支援業	25	126	28	174
医療、福祉	45	611	45	723
複合サービス事業	9	103	8	58
サービス業（他に分類されないもの）	54	535	54	596

平成28年資料：経済センサス活動調査
令和3年資料：経済センサス活動調査

事業所の状況



農家数と経営耕地面積

各年2月1日現在

年次	農家数総数(戸)	経営耕地面積総数(a)
平成22年	1,303	47,419
平成27年	1,147	41,473
令和2年	1,002	41,961

資料：農林業センサス

※令和2年度より調査方法が変更されました

経営耕地面積規模別経営体数

各年2月1日現在(単位:経営体)

年次	経営耕地なし	30a未満	30a~50a	50a~1ha	1ha~1.5ha	1.5ha~2ha	2ha~3ha	3ha以上	計
平成17年	—	3	236	202	42	12	12	9	516
平成22年	4	—	163	174	44	7	8	13	413
平成27年	2	2	132	127	29	12	7	6	317
令和2年	3	6	93	111	27	7	7	8	262

資料:農林業センサス

農業産出額(推計)

(単位:千万円)

年次	項目別 農業産出額	内訳									畜産	内訳					加工農産物
		米	麦類	雑穀・豆類	いも類	野菜	果実	工芸農作物	苗木等種苗その他	花き		肉牛	乳用牛	豚	鶏	その他畜産	
令和元年	78	42	0	2	1	8	9	0	0	0	10	0	10	—	0	0	—
令和2年	74	37	0	2	1	9	10	0	×	×	10	0	9	—	0	0	—
令和3年	68	32	0	1	2	9	9	0	×	×	10	0	9	—	0	0	—
令和4年	74	36	×	2	1	9	9	0	×	×	9	0	9	—	0	0	—
令和5年	77	38	×	2	1	10	10	0	×	×	10	0	9	—	0	0	—

資料:農林水産省

商業の概要

年次	商店数	従業者数(人)			商品販売額 (万円)	商品手持額 (万円)	売場面積 (m ²)
		総数	男	女			
昭和63年	336	1,197	652	545	2,193,028	199,547	15,559
平成3年	362	1,333	785	548	2,786,988	233,074	16,500
平成6年	338	1,182	572	610	2,562,463	207,359	17,992
平成9年	295	967	489	478	2,256,159	188,549	15,748
平成11年	300	1,264	—	—	2,238,000	—	—
平成14年	264	1,159	515	644	2,480,342	164,467	26,453
平成16年	258	1,124	—	—	1,933,500	—	19,335
平成19年	231	1,039	477	562	2,393,226	148,014	17,134
平成24年	161	756	369	387	2,453,774	143,518	12,946
平成26年	169	882	410	472	2,589,742	—	16,655
平成28年	160	864	—	—	2,918,000	—	14,170
令和3年	146	798	328	470	2,324,195	—	14,635

令和3年内訳	卸売業計	26	161	99	62	1,402,544	—	—
	小売業計	120	637	229	408	921,651	—	14,635
	各種商品小売業	—	—	—	—	—	—	—
	織物・衣服・身のまわり品小売業	14	31	6	25	33,328	—	2,837
	飲食料品小売業	36	369	104	265	454,170	—	6,357
	機械器具小売業	10	43	30	13	142,972	—	92
	その他の小売業	56	189	87	102	289,921	—	5,349
無店舗小売業	4	5	2	3	1,260	—	—	

※平成11年・16年は、簡易調査

※平成24・28年、令和3年は、経済センサス－活動調査

※平成26年は経済センサス－基礎調査

資料:商業統計、経済センサス

工業の概要

年次	事業所数	従業者数	現金給与総額 (万円)	原材料使用額等 (万円)	製造品出荷額等 (万円)	粗付加価値額 (万円)
平成30年	87	4,711	2,381,443	6,964,906	11,627,030	4,378,280
令和元年	84	4,763	2,379,152	6,763,360	11,473,842	4,394,436
令和2年	83	4,634	2,284,958	5,470,549	9,682,292	3,851,739
令和4年	99	3,147	1,685,771	6,704,669	10,939,248	3,891,256

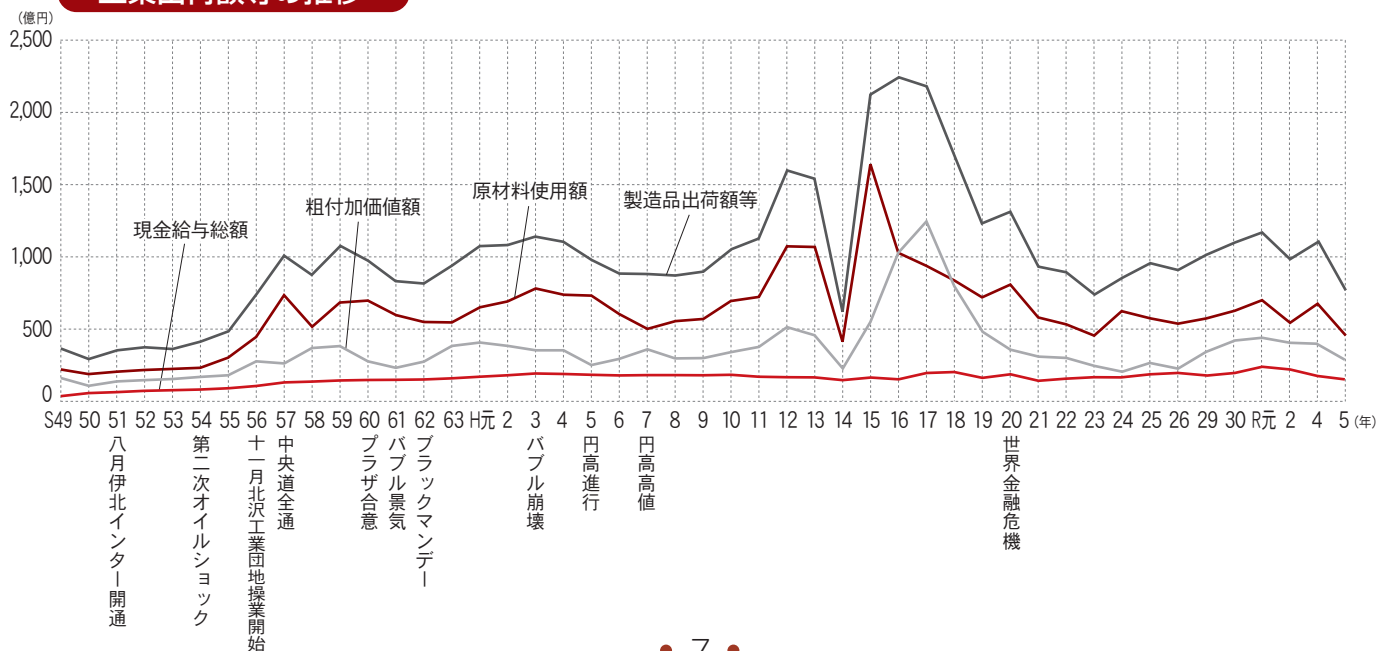
資料：平成30年・令和元年は工業統計調査、令和2年は令和3年経済センサス-活動調査、令和4年は令和4年経済構造実態調査
※すべての項目において、従業員数4人以上の事業所が対象

年次	事業所数	従業者数	現金給与総額 (万円)	原材料使用額等 (万円)	製造品出荷額等 (万円)	粗付加価値額 (万円)	
令和5年	99	3,059	1,656,360	4,775,210	7,947,782	2,927,256	
令和5年内訳	食料	3	78	18,278	62,106	125,001	58,255
	飲料	1	23	×	×	×	×
	木材	2	9	×	×	×	×
	紙・パルプ	2	16	×	×	×	×
	印刷	5	87	24,285	45,888	216,576	155,253
	化学	4	164	120,667	1,124,149	1,502,807	350,649
	プラスチック	3	18	7,549	17,466	33,298	14,392
	ゴム	1	10	×	×	×	×
	窯業	2	36	×	×	×	×
	非鉄	7	70	22,400	65,575	120,484	49,918
	金属	15	317	146,365	337,642	661,089	303,540
	はん用機械	8	415	273,495	470,020	736,670	248,157
	生産用機械	15	154	67,444	78,278	209,624	119,631
	業務用機械	15	666	295,664	333,533	912,320	529,200
	電子	2	190	×	×	×	×
	電気	4	162	56,001	171,760	318,259	138,872
	情報	1	10	×	×	×	×
	輸送	6	574	325,763	1,939,645	2,816,312	804,114
その他	3	60	25,100	30,760	74,433	39,703	

資料：令和5年経済構造実態調査

※経済構造実態調査と過去の工業に関する統計調査では集計範囲が異なることにより、過去の数値と単純比較できないことに留意してください。

工業出荷額等の推移



教育・文化

学校の状況

各年5月1日現在(単位:校・人)

年次	幼稚園			小学校			中学校			高等学校			短期大学		
	園数	園児	教員	学校	児童	教員	学校	生徒	教員	学校	生徒	教員	学校	学生	教員
令和3年	1	50	12	5	935	87	1	457	37	2	423	56	1	221	44
令和4年	1	46	16	5	882	87	1	440	38	2	399	55	1	218	47
令和5年	1	48	11	5	862	85	1	415	36	2	450	61	1	175	47
令和6年	1	50	16	5	823	89	1	417	35	2	431	71	1	156	57
令和7年	1	54	18	4	783	78	1	402	30	2	418	71	1	142	56

※教員数(兼務含む)

資料:学校基本調査

主な教育・文化施設の利用状況

(単位:人)

年度	辰野図書館		辰野町民会館	辰野美術館
	貸出利用者数	入館者数		
令和2年	17,828	34,333	25,630	5,105
令和3年	19,325	37,129	24,076	5,089
令和4年	19,451	38,737	35,970	7,370
令和5年	17,686	44,989	38,510	5,893
令和6年	15,376	53,454	39,197	11,985

資料:教育委員会

主な体育施設の利用状況

(単位:人)

年度	屋外体育施設			屋内体育施設				学校体育施設
	野球場	テニスコート	陸上競技場	町民体育館	社会体育館	武道館	ほたるドーム	
令和2年	5,571	22,432	3,494	13,423	8,231	3,808	12,385	19,847
令和3年	7,983	23,567	3,479	13,902	6,972	3,254	8,884	18,279
令和4年	8,321	22,324	3,922	10,920	11,248	3,611	14,641	32,105
令和5年	7,100	22,877	3,015	19,380	8,339	3,838	15,177	31,280
令和6年	8,641	19,830	3,724	18,646	12,516	4,356	16,601	29,557

資料:教育委員会

図書館分類別蔵書数

令和7年3月31日現在(単位:冊)

分類	辰野図書館		
	一般書	児童書	計
総記	2,958	305	3,263
哲学	1,445	227	1,672
歴史	5,417	1,103	6,520
社会科学	6,060	1,464	7,524
自然科学	3,267	2,519	5,786
技術	2,519	892	3,411
産業	1,434	653	2,087
芸術	4,532	1,071	5,603
言語	637	266	903
文学	18,194	6,716	24,910
絵本		9,009	9,009
紙芝居		477	477
地域資料	(内数1,412)		0
郷土	(内数3,763)	(内数38)	0
レファレンス	(内数2,675)	(内数355)	0
その他	1,833	1,038	2,871
合計	48,296	25,740	74,036

資料:辰野図書館

観光・文化財

観光と文化財

ほたるの松尾峡 松尾峡一帯は、ゲンジボタルの発生地として知られ、県の天然記念物に指定されている。発生最盛期の6月中旬には、町をあげてのほたる祭りが盛大に開催され、毎年約10万人が訪れ、賑わっている。ホタル保護を目的にほたる童謡公園の水路清掃等の環境整備を行い、ホタルが観られる環境を守っている。また、辰野のホタルは環境省「ふるさといきもの里百選」にも選ばれている。

横川峡と蛇石 横川川は中央アルプス最北端の経ヶ岳を源とし、上流部は深い渓谷をなしている。「三級の滝」などの名勝が数多く、春は新緑、夏は清流、秋は紅葉、冬は雪景色と、四季を通じて訪れる人を楽しませてくれる。特に、川底に横たわる岩脈に白い石英脈の縞模様が入り大蛇の蛇腹の斑紋を連想させる「蛇石」には訪れる人も多い。平成27年9月に、「新日本歩く道紀行100選森の道」に認定された。

小野のシダレグリ自生地 小野の国道から、塩嶺王城パークラインを東に約3kmほど登った天狗原一帯にシダレグリの古木が純林を形成している。約1,000本のシダレグリが枝を垂れ、その姿は天下の奇観といわれ、大正9年に国の天然記念物に指定された。昭和39年には一帯が塩嶺王城県立公園に指定され、近年は周辺に観光施設が整備され、「しだれ栗森林公園」として人々に親しまれている。

荒神山ため池（たつの海） 昭和44年に東天竜用水路の水不足を補うために、荒神山の小高い丘の上に築造された農業用の温水ため池で、周辺には6種類、約800本の桜が植えられ、桜の名所として町民の憩いの場となっている。平成22年3月に農林水産省農村振興局の「ため池百選」に選定された。

上島の木造十一面観音立像 鎌倉末期に活躍した善光寺仏師妙海の最高傑作。カヤ材の素地に緻密なノミ跡が清々しい。胎内から文書、仏舎利、御土砂、爪十片が発見され、昭和9年に旧国宝保存法に基づいて国宝、戦後は文化財保護法の制定に伴い重要文化財に指定され、現在は保護のため上島観音堂の保存庫内に安置されている。

薬王寺の木造薬師如来坐像 北大出の薬王寺には、藤原時代末期の作である本尊と前立の2体の薬師如来坐像が伝存している。2体とも古い様式をみせるヒノキの寄木造で、地方における造像の作例として貴重である。平成3年、ともに県宝に指定された。

矢彦神社と社叢 信濃国二之宮として古くから信仰を集め、毎年10月の例祭のほか、卯と酉年には御柱祭が行われる。拝殿と廻廊・神楽殿は立川流の建築で、昭和62年に勅使殿を含めた5棟が県宝指定されている。また、隣接する小野神社にまたがる広大な社叢は県の天然記念物で、古代の平地林の様相を今に伝える。

土偶（仮面付土偶） 昭和10年に西天竜用水路新設による開田に際して、泉水遺跡から出土した。顔に仮面をつけたような表現が特徴で、妊娠した女性を表現していると考えられる。昭和54年に県宝に指定された。

たつのパークホテル利用状況

(単位：人)

年度	宿泊客	日帰り客	日帰り入浴客	レストラン利用客	合計
令和2年	5,240	2,186	19,560	4,407	31,393
令和3年	8,951	3,167	23,240	5,837	41,195
令和4年	12,190	4,205	24,650	7,068	48,113
令和5年	10,012	5,681	20,422	4,969	41,084
令和6年	13,558	5,685	2,3264	4,537	47,044

資料：たつのパークホテル

湯にいくセンター利用状況

(単位：人)

年度	計
令和2年	53,177
令和3年	60,751
令和4年	62,079
令和5年	70,778
令和6年	72,425

資料：湯にいくセンター

かやぶきの館利用状況

(単位：人)

年度	宿泊客	日帰り客	入浴客数	合計
令和2年	1,505	545	22,485	24,535
令和3年	1,784	4,309	29,861	35,954
令和4年	2,791	10,894	29,194	42,879
令和5年	3,401	8,929	26,718	39,048
令和6年	3,563	7,960	22,773	34,296

資料：かやぶきの館

しだれ栗森林公園利用状況

(単位：人)

年度	キャンプ場	パターゴルフ場
令和3年	8,630	1,142
令和4年	9,394	1,159
令和5年	9,318	968
令和6年	6,665	1,074
令和7年	7,065	797

資料：しだれ栗森林公園

ホタル目撃状況

(単位：匹・人)

年度	ホタル目撃数※	ほたる祭り観光客数
令和3年	16,200	2,700
令和4年	12,900	5,300
令和5年	10,979	131,900
令和6年	2,235	123,200
令和7年	4,726	116,000

※最高発生日のホタル目撃数（松尾峡）
資料：産業振興課

資料：ほたる祭り
実行委員会

横川峡利用状況

(単位：人)

年度	横川峡利用者数
令和3年	44,600
令和4年	59,900
令和5年	46,500
令和6年	54,700
令和7年	52,600

資料：産業振興課

社会福祉

保育園の状況

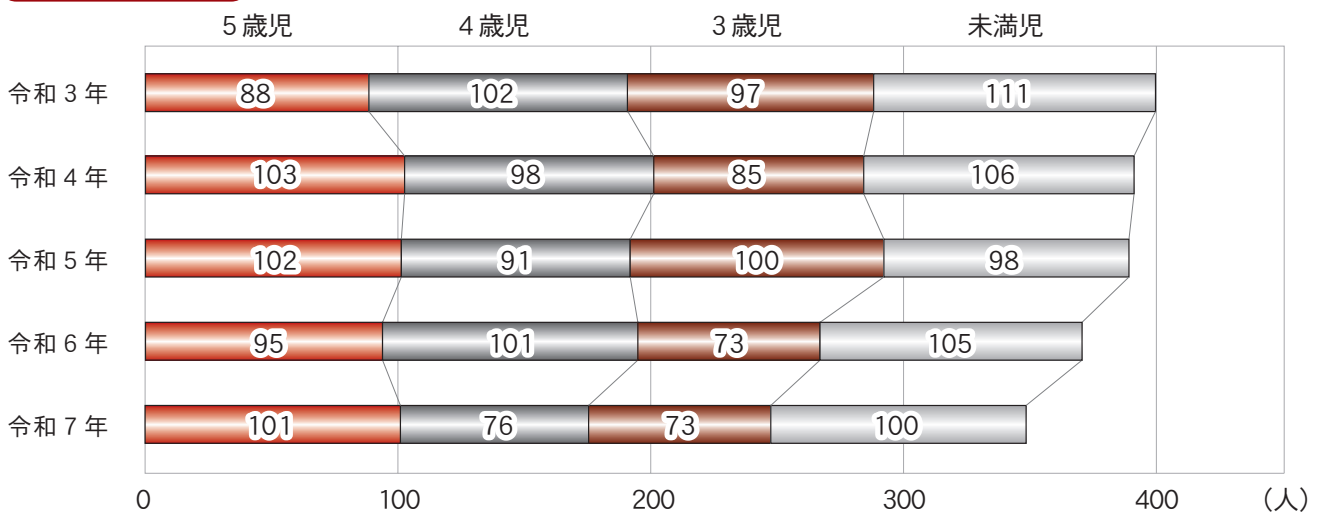
各年4月1日現在（単位：人）

年次	保育園数	職員数				定員	入園人員				
		総数	園長	保育士	その他		総数	5歳児	4歳児	3歳児	3歳未満児
令和3年	6	55	7	48	0	585	398	88	102	97	111
令和4年	6	56	7	49	0	585	392	103	98	85	106
令和5年	6	59	7	52	0	585	391	102	91	100	98
令和6年	6	58	7	51	0	585	374	95	101	73	105
令和7年	6	59	7	52	0	585	350	101	76	73	100

※園長については、子育て支援センター所長を含む

資料：子育て応援課

保育園児の推移



資料：子育て応援課

生活保護状況の推移

年度	生活保護 ※1		種類別保護人員（人） ※2					年間保護開廃件数	
	実世帯数	実人員	生活	住宅	教育	医療	その他	開始	廃止
令和2年	52	68	51	50	2	41	7	10	9
令和3年	60	76	68	77	12	66	6	11	5
令和4年	56	73	61	55	4	51	10	8	10
令和5年	54	67	53	48	2	53	14	10	13
令和6年	51	64	49	44	2	52	15	6	9

（※1、※2については各年3月31日現在）資料：保健福祉課（福祉事務所）

民生児童委員

各年12月1日現在

年度	民生児童委員数（人）		
	総数	男	女
令和3年	56	27	29
令和4年	56	24	32
令和5年	56	24	32
令和6年	56	23	33
令和7年	56	22	34

資料：保健福祉課

子育て支援センター「ちびっこ愛ランド」利用状況

年度	利用者数（組）
令和2年	4,132
令和3年	3,364
令和4年	3,639
令和5年	3,901
令和6年	3,757

資料：子育て応援課

国民健康保険の給付状況

(単位：千円)

年 度	被保険者			療養の給付			療養費	
	世帯(戸)	人員(人)	総人口対比(%)	件数	金額	1件当たり(円)	件数	金額
令和2年	2,668	4,064	21.35	67,135	1,142,985	17,025	1,330	8,115
令和3年	2,571	3,886	20.71	69,576	1,139,369	16,376	1,592	9,089
令和4年	2,455	3,654	19.79	67,309	1,120,187	16,642	1,591	8,326
令和5年	2,360	3,481	19.17	65,368	1,138,195	17,412	1,391	7,551
令和6年	2,248	3,272	18.77	61,988	1,070,404	17,268	1,175	6,894

年 度	高額医療費		出産育児一時金		葬祭費	
	件数	金額	件数	金額	件数	金額
令和2年	2,925	174,281	7	2,940	31	1,550
令和3年	2,911	159,157	11	4,604	25	1,250
令和4年	2,990	153,177	8	3,360	25	1,250
令和5年	3,027	170,255	10	4,840	27	1,350
令和6年	2,972	157,293	6	3,000	32	1,600

資料：住民税務課
(国民健康保険年報)

国民年金受給状況

(単位：人・千円)

年 度	適用別被保険者			受給者及び金額						
	第1号	第3号	合計	種別	老齢年金		障害年金		遺族年金	
					件数	金額	件数	金額	件数	金額
令和2年	1,648	732	2,380	拠出福祉	6,755	4,928,584	320	273,477	36	27,617
令和3年	1,599	681	2,280	拠出福祉	6,776	4,933,053	322	273,979	27	19,962
令和4年	1,518	633	2,151	拠出福祉	6,742	4,895,737	337	284,111	25	18,657
令和5年	1,467	605	2,072	拠出福祉	6,717	4,975,196	329	282,229	27	21,192
令和6年	1,472	532	2,004	拠出福祉	6,686	5,089,051	320	280,854	25	18,679

資料：住民税務課(国民年金事業年報)

介護保険の状況

各年3月31日現在

年 度	第1号被保険者数(人)	認定者数(人)	保険給付費(千円)
令和2年	7,106	1,127	1,912,059
令和3年	7,103	1,109	1,914,914
令和4年	7,023	1,095	1,875,250
令和5年	6,954	1,062	1,905,194
令和6年	6,843	1,091	1,971,743

資料：保健福祉課

老人福祉センター利用状況

年 度	利用日数(日)	利用者数(人)		
		老人	一般	計
令和2年	268	6,778	1,553	8,331
令和3年	234	6,441	1,883	8,324
令和4年	299	8,263	1,513	9,776
令和5年	300	8,600	2,274	10,874
令和6年	278	9,649	3,122	12,771

資料：老人福祉センター

地域活動支援センター利用状況

各年4月1日現在

年 度	利用者数(人)		
	定 員	現 数	
		男	女
令和3年	20	7	5
令和4年	20	6	5
令和5年	20	7	4
令和6年	20	5	4
令和7年	20	6	4

資料：地域活動支援センター

保健・衛生

水道施設の状況

令和7年3月31日現在

施設区分	箇所数	給水戸数(戸)	給水人口(人)
上水道	10	7,355	17,840

資料：建設水道課（決算統計）

上水道の概要

各年3月31日現在

区分	年度	令和3年	令和4年	令和5年	令和6年	令和7年
配水能力 (m ³ /日)		9,975	9,975	9,975	9,975	9,975
1日最大配水量 (m ³)		7,137	6,898	6,947	6,882	7,299
1日平均配水量 (m ³)		6,219	6,119	6,164	6,051	6,127
1人1日最大配水量 (ℓ)		376	368	377	380	409
1人1日平均配水量 (ℓ)		327	327	334	334	343
年間総配水量 A (千m ³)		2,270	2,234	2,250	2,215	2,236
年間有収水量 B (千m ³)		2,013	1,977	1,950	1,905	1,892
有収率 B/A (%)		88.7	88.5	86.7	86.0	84.6
供給単価 (円/m ³)		161	161	161	162	171
給水原価 (円/m ³)		147	148	149	157	166
導送配水管延長 (千m)		221.6	221.1	221.1	221.1	240.4
消火栓設置数 (個)		610	610	817	819	819

資料：建設水道課（決算統計）

公共下水道の状況

各年3月31日現在

区分	年度	令和3年	令和4年	令和5年	令和6年	令和7年
計画面積 (ha)		866	866	866	866	897
認可面積 (ha)		780	780	780	780	781
供用開始面積 (ha)		756	756	780	780	781
供用区域内戸数 (戸)		6,819	6,779	7,058	6,984	6,960
供用区域内人口 (人)		16,861	16,613	17,060	16,813	16,580
汚水管延長 (km)		165	166	175	175	176

(小野特環・羽北特環含む)

資料：建設水道課（決算統計・水洗化率一覧）

農業集落排水の状況

各年3月31日現在

区分	年度	令和3年	令和4年	令和5年	令和6年	令和7年
計画面積 (ha)		85	85	49	49	49
認可面積 (ha)		85	85	49	49	49
供用開始面積 (ha)		85	85	49	49	49
供用区域内戸数 (戸)		578	568	307	295	290
供用区域内人口 (人)		1,501	1,488	728	688	668
汚水管延長 (km)		30	30	14	14	14

資料：建設水道課（決算統計・水洗化率一覧）

し尿処理状況

各年3月31日現在

年度	総収集量(kL)	処理用車両(台)
令和2年	1,494	4
令和3年	1,456	4
令和4年	1,449	4
令和5年	1,422	4
令和6年	1,438	4

資料：住民税務課（湖北衛生センター統計）

汚水処理人口普及率 (%)

各年3月31日現在

区分	年度	令和3年	令和4年	令和5年	令和6年	令和7年
公共（小野特環、羽北特環含む）		88.6	88.5	92.4	92.6	92.8
農業集落排水		7.9	7.9	3.9	3.8	3.7
浄化槽		2.3	2.3	2.4	2.3	2.2
計		98.8	98.8	98.7	98.7	98.7

資料：建設水道課（生活排水処理状況等調査）

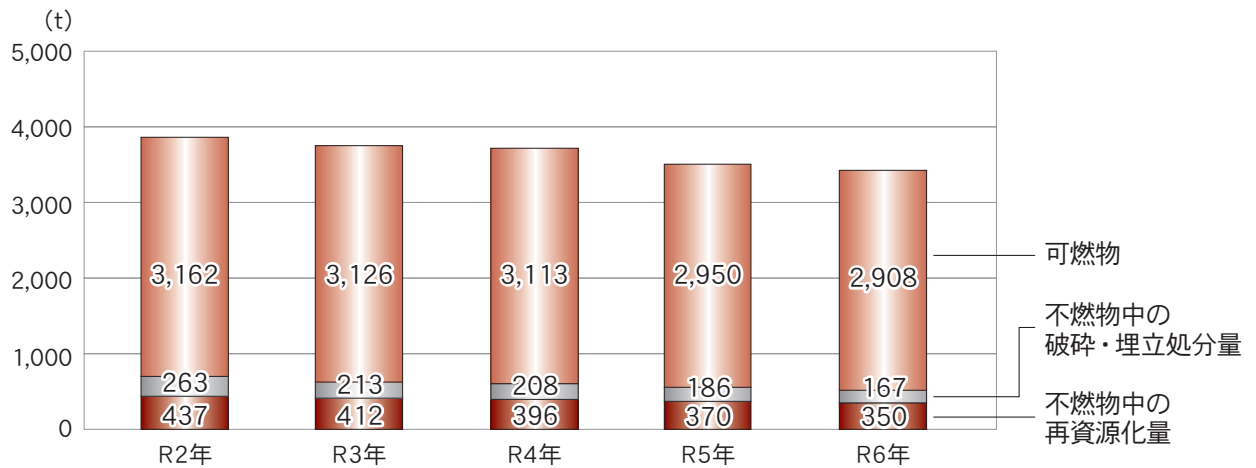
ごみ処理状況

各年3月31日現在（単位：t）

年度	可燃物		不燃物								古紙・布 [分別収集による再資源化]
	総排出量	総排出量	再資源化							破砕・埋立	
			容器包装類（分別収集）					その他金属	計		
			スチール缶	アルミ缶	ビン	ペットボトル	資源プラ				
令和2年	3,162	700	16	12	97	28	193	91	437	263	446
令和3年	3,126	625	16	12	94	28	190	72	412	213	281
令和4年	3,113	604	13	12	93	26	183	69	396	208	272
令和5年	2,950	556	12	10	90	23	178	57	370	186	277
令和6年	2,908	517	12	9	84	23	163	59	350	167	259

資料：一般廃棄物処理事業実態調査他

ごみ処理の推移



医療施設

各年4月1日現在

年次	一般病院		診療所			はり灸あんま マッサージ 施術所	柔道整復師 施術所
	病院数	病床数	一般	歯科	病床数		
令和3年	1	100	13	11	0	5	8
令和4年	1	100	12	10	0	5	8
令和5年	1	100	12	9	0	8	9
令和6年	1	100	12	10	0	8	9
令和7年	1	100	12	10	0	8	10

資料：伊那保健福祉事務所概要

死因別死亡者数

(単位：人)

年次	死亡総数	脳血管疾患	心臓疾患	悪性新生物	不慮の事故	老衰	その他
令和3年	256	14	45	50	6	54	87
令和4年	326	18	46	44	3	79	136
令和5年	298	12	41	45	9	76	115
令和6年	329	19	36	54	8	82	130
令和7年	275	12	37	37	7	63	119

統計：保健福祉課（人口動態資料）

運輸・通信・住宅等

道路

各年4月1日現在（単位：km・％）

年次	町道			県道			国道		
	実延長	舗装道	舗装率	実延長	舗装道	舗装率	実延長	舗装道	舗装率
令和3年	484.4	274.0	56.6	36.6	36.6	100.0	11.9	11.9	100.0
令和4年	486.2	276.4	56.8	38.0	38.0	100.0	11.9	11.9	100.0
令和5年	485.5	276.3	56.9	36.0	36.0	100.0	11.9	11.9	100.0
令和6年	485.5	276.3	56.9	36.0	36.0	100.0	11.9	11.9	100.0
令和7年	485.8	276.6	56.9	36.0	36.0	100.0	11.9	11.9	100.0

資料：建設水道課（道路状況）

都市計画

各年10月1日現在（単位：km²・人）

年度	都市計画区域	用途地域指定区域	人口集中地区面積	人口集中地区人口
平成17年	76.87	4.181	1.59	5,117
平成22年			—	—
平成27年			—	—
令和2年			—	—

資料：国勢調査・建設水道課

JR 駅乗車人員数

一日平均（単位：人）

年度	計	辰野駅	小野駅
令和2年	483	385	98
令和3年	479	390	89
令和4年	487	393	94
令和5年	542	437	105
令和6年	549	449	100

資料：東日本旅客鉄道(株)長野支社

自動車保有台数

各年4月1日現在（単位：台）

年次	総数	軽自動車			二輪車					小型特殊車		
		計	乗用	貨物	計	50ccまで	90ccまで	125ccまで	125cc以上	計	農耕用	その他
令和3年	10,819	8,785	5,848	2,937	1,327	533	71	118	605	707	660	47
令和4年	10,856	8,828	5,905	2,923	1,319	521	72	127	599	709	660	49
令和5年	10,880	8,817	5,891	2,926	1,345	495	72	138	640	718	668	50
令和6年	10,946	8,847	5,902	2,945	1,354	482	76	149	647	745	691	54
令和7年	10,951	8,827	5,919	2,908	1,365	474	74	156	661	759	705	54

資料：住民税務課

各年3月31日現在（単位：台）

年次	登録車総数	乗用車			貨物車	バス	特殊車
		計	普通車	小型車			
令和2年	8,400	7,433	3,615	3,818	706	23	238
令和3年	8,275	7,295	3,609	3,686	722	22	236
令和4年	8,208	7,206	3,641	3,565	741	22	239
令和5年	8,140	7,124	3,700	3,424	759	21	236
令和6年	8,065	7,035	3,748	3,287	759	21	250

資料：北陸信越運輸局 長野運輸支局

免許返納者数の推移

(単位：人)

年 度	返納者数
令和 3 年	89
令和 4 年	93
令和 5 年	83
令和 6 年	74
令和 7 年	86

※町内住民のみ 資料：伊那警察署

住居の状況

令和2年10月1日	住宅に住む一般世帯					その他の 一般世帯
	持ち家	公営住宅	民営借家	給与住宅	間 借	
世帯数(世帯)	6,002	273	636	139	52	142
世帯人員(人)	15,961	561	1,123	249	105	185
1世帯当たり人員(人)	2.66	2.05	1.77	1.79	2.02	1.30

資料：国勢調査

家屋台帳登録建物

令和7年1月1日	免税点以上の家屋					免税点未満及び 非課税家屋
	総 数	住 宅	事務所・店舗	工場・倉庫	その他	
棟 数(棟)	15,819	8,340	447	2,613	3,406	1,013
床 面 積 (㎡)	1,912,505	1,143,668	125,386	426,447	115,585	101,419
評 価 総 額 (千円)	39,655,640	22,900,629	4,655,930	10,619,671	1,428,482	50,928
㎡当たり評価額(円)	20,735	20,024	37,133	24,903	12,359	502

※事務所・店舗には銀行を含む
 ※工場・倉庫には土蔵含む

資料：住民税務課

治安・消防

刑法犯認知検挙状況

(単位：件)

年次	項目	計	凶悪犯	暴行	傷害	恐喝	窃盗	詐欺	横領	偽造	その他
令和3年	認知	33	0	2	1	0	23	2	0	0	5
	検挙	16	0	2	0	0	10	0	0	0	4
令和4年	認知	30	0	1	1	0	17	3	1	0	7
	検挙	12	0	1	1	0	3	1	1	0	5
令和5年	認知	23	0	3	0	0	16	0	0	0	4
	検挙	7	0	3	0	0	4	0	0	0	0
令和6年	認知	31	0	3	0	0	20	4	0	0	4
	検挙	15	0	2	0	0	10	2	0	0	1
令和7年	認知	38	0	3	2	1	14	8	0	0	10
	検挙	14	0	3	2	0	5	2	0	0	2

資料：伊那警察署

交通事故発生・死傷者数の推移

(単位：件・人)

年次	発生件数	死者	負傷者
令和3年	37	0	43
令和4年	34	1	36
令和5年	33	0	40
令和6年	29	0	34
令和7年	35	0	42

資料：伊那警察署

消防現有勢力

各年4月1日現在

年度	上伊那広域消防 辰野消防署							消防団					
	職員数	保有車両(台)						団数	分団数	団員数(人)	自動車ポンプ(台)	小型動力ポンプ(台)	積載車(台)
		水槽付ポンプ車	ポンプ車	指令車	救急車	救助工作車	その他						
令和3年	25	1	1	1	2	1	2	1	9	451	6	22	12
令和4年	25	1	1	1	2	1	2	1	9	424	6	22	12
令和5年	25	1	1	1	2	1	2	1	9	404	6	22	12
令和6年	25	1	1	1	2	1	2	1	9	405	6	22	12
令和7年	25	1	1	1	2	1	2	1	9	413	6	22	12

資料：上伊那広域消防本部・総務課（消防機械台帳）

火災件数及び損害状況

(単位：損害額＝千円)

年次	火災件数					建物		林野		車両		その他	爆発
	計	建物	林原野	車両	その他	損害額	面積(m ²)	損害額	面積(a)	損害額	台数	損害額	損害額
令和3年	7	5	0	0	2	120,774	396	0	0	48	2	5	0
令和4年	8	7	0	1	0	17,571	598	0	0	0	0	0	105,000
令和5年	6	2	0	0	4	2,350	155	0	0	478	2	3	0
令和6年	10	5	1	0	4	9,407	287	507	28	36	1	0	0
令和7年	2	1	0	0	1	234	18	0	0	0	0	0	0

資料：上伊那広域消防本部（消防年報）(令和7年：速報値)

行・財政

議会審議状況

年	招集回数		開議日数	議案件数	議案提出者内訳		議決内容					請願陳情件数	常任委員会議数
	定例	臨時			町長	議員	原案可決	修正可決	否決	継続審査	撤回		
令和2年	4	4	73	137	124	13	137	—	—	—	—	17	47
令和3年	4	6	74	123	101	22	123	—	—	—	—	16	37
令和4年	4	4	73	108	100	8	107	—	1	—	—	11	34
令和5年	4	5	77	104	85	19	104	—	—	—	—	16	38
令和6年	4	3	74	109	97	12	109	—	—	—	—	20	45

資料：議会事務局

職員数

各年4月1日現在（単位：人）

年度	特別職								一般職						
	計	町長	副町長	教育長	選挙管理委員	農業委員	固定資産評価委員	監査委員	計	一般行政職	保育士・給食職	医師職	看護師・薬剤師・医療技術職	企業職	教育職
令和3年	19	1	1	1	4	7	3	2	352	98	56	5	119	45	29
令和4年	19	1	1	1	4	7	3	2	362	102	57	5	121	47	30
令和5年	19	1	1	1	4	7	3	2	371	107	60	5	122	46	31
令和6年	19	1	1	1	4	7	3	2	372	117	59	6	120	42	28
令和7年	19	1	1	1	4	7	3	2	371	117	60	6	119	38	31

※企業職：上水道・簡易水道・国保・病院（医療職除く）・その他の事業

資料：総務課

町税の状況

（単位：人・千円・％）

令和6年	納税義務者数	調定額			収入額および収納率							
		総額	現年	滞納繰越	総額	率	現年	率	滞納	率		
合計	35,577	2,451,484	2,406,857	44,627	2,402,333	98.0	2,391,577	99.4	10,756	24.1		
普通税	町民税	小計	10,586	1,025,870	1,007,133	18,737	1,006,388	98.1	1,000,575	99.3	5,813	31.0
		個人分	10,047	865,614	847,688	17,926	846,987	97.8	841,454	99.3	5,533	30.9
		法人分	539	160,256	159,445	811	159,401	99.5	159,121	99.8	280	34.5
	固定資産税	小計	9,704	1,152,557	1,130,698	21,859	1,127,390	97.8	1,123,321	99.3	4,069	18.6
		固定資産税	9,700	1,137,529	1,115,670	21,859	1,112,362	97.8	1,108,293	99.3	4,069	18.6
		交・納付金	4	15,028	15,028	—	15,028	100.0	15,028	100.0	—	—
	軽自動車税	10,946	84,972	82,050	2,922	81,742	96.2	81,074	98.8	668	22.9	
町たばこ税	3	115,693	115,693	—	115,693	100.0	115,693	100.0	—	—		
目的税	都市計画税	4,336	56,909	55,800	1,109	55,637	97.8	55,431	99.3	206	18.6	
入湯税	2	15,483	15,483	—	15,483	100.0	15,483	100.0	—	—		

※1 軽自動車税の納税義務者数は課税台数で記入

資料：住民税務課

※2 固定資産税・都市計画税は資産税係で管理（決算時点数値）

※3 法人税の納税義務者数は均等割の申告者数

財政力状況

（単位：千円）

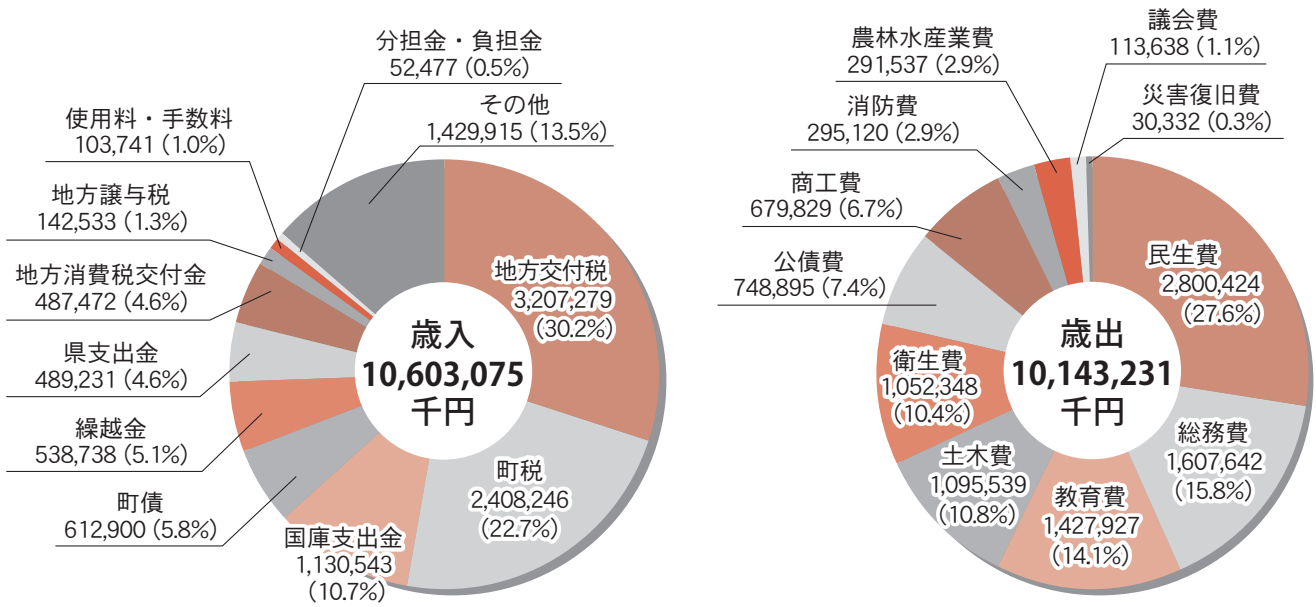
年度	基準財政需要額	基準財政収入額	財政力指数	標準財政規模
令和2年	5,097,784	2,481,593	0.49	5,982,382
令和3年	5,305,059	2,321,638	0.47	6,224,379
令和4年	5,352,151	2,360,869	0.46	6,033,687
令和5年	5,451,156	2,505,901	0.45	6,127,119
令和6年	5,587,346	2,800,672	0.47	6,344,152

※基準財政需要額及び基準財政収入額は、錯誤に係る額を除く

資料：まちづくり政策課

令和6年度一般会計決算

(単位：千円)



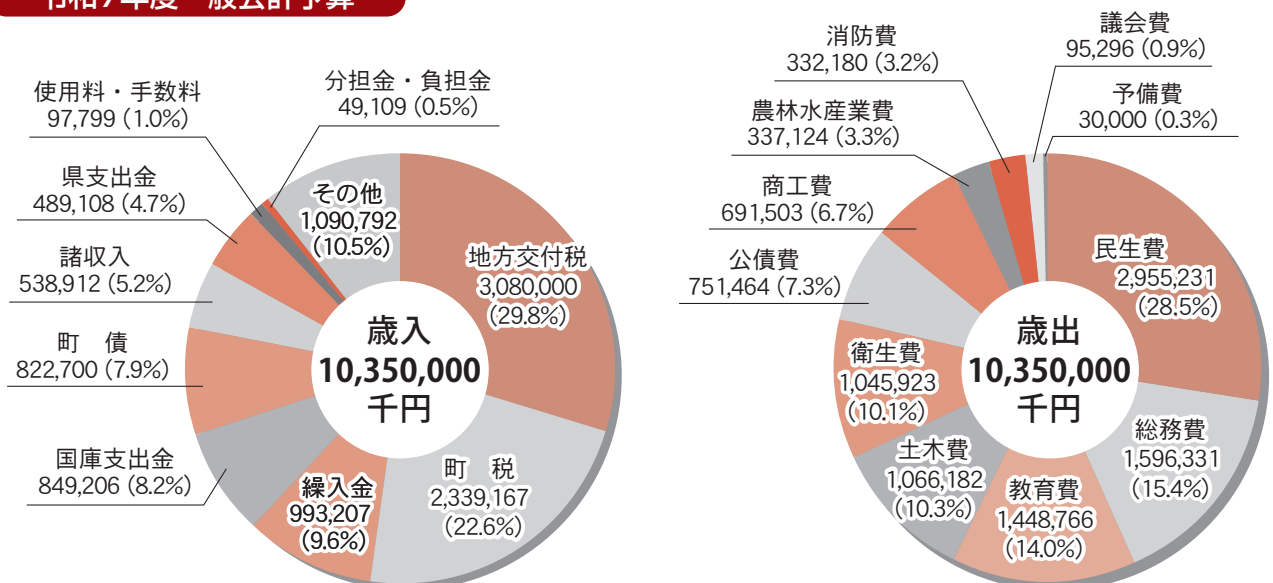
令和6年度特別会計決算

(単位：千円)

区分	歳入総額	歳出総額	実質収支
国民健康保険	1,712,070	1,709,333	2,737
国民健康保険診療所	3,377	754	2,623
後期高齢者医療	374,502	372,388	2,114
地域情報告知システム	15,121	13,481	1,640
介護保険	2,194,008	2,137,088	56,920
上水道事業	413,018	388,222	24,796
下水道事業	868,084	776,397	91,687
町立辰野病院事業	2,319,128	2,362,740	△ 43,612

※町立辰野病院事業及び上下水道事業は、収益的収支のみ（消費税抜き）

令和7年度一般会計予算



執行機関・議決機関

町三役

(令和8年4月1日現在)

町長	武居保男	副町長	中谷俊禎	教育長	宮澤和徳
----	------	-----	------	-----	------

町議会

(令和8年4月1日現在)

議長	舟橋秀仁	副議長	津谷彰
----	------	-----	-----

総務産業常任委員会

委員長	小林テル子
副委員長	林政美
委員	高木智香
"	小澤睦美
"	本田光陽
"	向山光
"	舟橋秀仁

福祉教育常任委員会

委員長	松澤千代子
副委員長	牛丸圭也
委員	樋口博美
"	吉澤光雄
"	古村幹夫
"	栗林俊彦
"	津谷彰


議会運営委員会

委員長	樋口博美
副委員長	古村幹夫
委員	高木智香
"	向山光

辰野町行政組織図



辰野町イメージキャラクター



ぴっかりちゃん

ど真ん中ロゴマーク



Center of Japan

36° 00' 00" N 138° 00' 00" E

主要施設機関の名称位置

		電話
辰野町役場	中央	41-1111
・高齢者相談支援センター		41-1111
・辰野町乗合タクシー予約センター		43-2800
・広報センター		41-1111
辰野町役場小野支所	小野	46-3588
上伊那広域消防本部 辰野消防署	中央	41-0119 43-0119
辰野町民会館	中央	41-1681
辰野町立辰野図書館	中央	41-2574
辰野町老人福祉センター(辰野町社会福祉協議会)	宮木	41-4500
たつの町保健福祉センター(ぬくもりの里)	宮木	—
辰野町地域活動支援センター	宮木	41-5571
辰野町ボランティアセンター	宮木	41-5558
辰野町地域活性化センター(信州フューチャーセンター)	下辰野	43-3360
辰野町	中央	41-4091
・中央保育園		
・羽北保育園	北大出	41-4092
・新町保育園	新町	41-4095
・小野保育園	小野	46-2132
・東部保育園	樋口	41-4098
辰野町子育て支援センター「ちびっこ愛ランド」 町の保健室	樋口(たつのパークセンター ふれあい内)	43-3722
町立辰野病院	上辰野	41-0238
辰野町訪問看護ステーション	上辰野	43-3308
病児・病後児保育施設「ぴっかりハウス」	上辰野	78-8887
辰野町高齢者自立支援住宅 「共生館あさひヶ丘」	赤羽	41-3900
辰野町生活支援センター	北大出	43-2644
小野介護予防センター「たのめの里」	小野	46-3588
辰野町ほたるの里世代間交流センター「茶の間」	下辰野	41-2180
辰野町高齢者能力活用センター 「たつのパークセンターふれあい」	樋口(荒神山公園内)	43-1000
荒神山スポーツ公園管理事務所樋口(荒神山公園内)		43-1000
たつの未来館アラバ		41-2448
辰野水処理センター	宮木	43-2790
小野水処理センター	小野	—
湖北衛生センター	上平出	41-3973
両小野小学校	小野	46-2024
辰野西小学校	宮木	41-0383
辰野東小学校	平出	41-0066
辰野南小学校	北大出	41-0169
辰野中学校	平出	41-0181
両小野中学校	塩尻市	46-2957
旧川島小学校	川島	—
辰野町社会体育館	北大出	—
しだれ栗森林公園	小野	46-3774


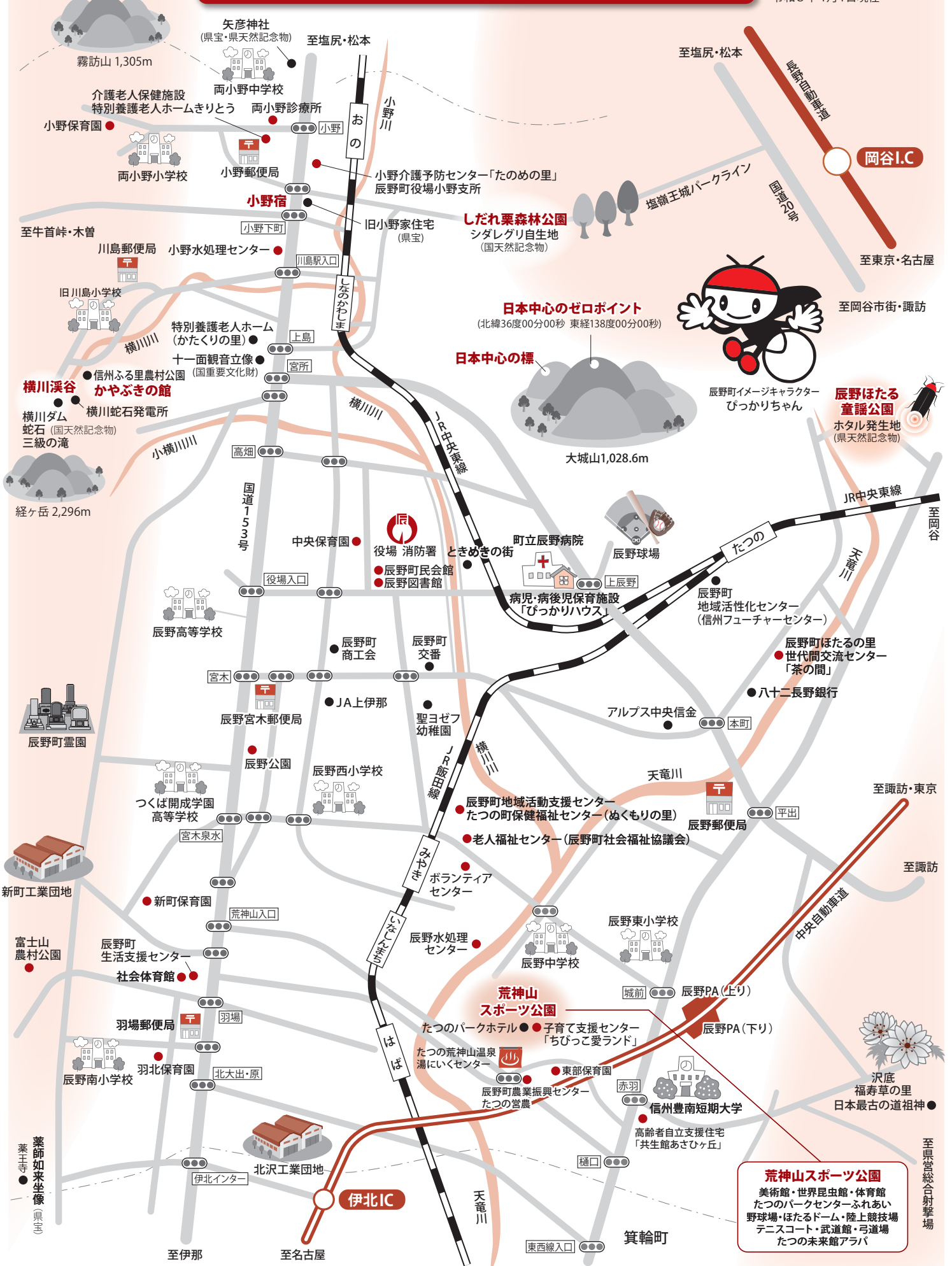
		電話
土づくりセンター	小野	46-2600
町民体育館	樋口	43-1000
ほたるドーム	赤羽	(たつのパークセンター ふれあい)
たつの荒神山温泉 湯にいくセンター	樋口	41-5555
辰野美術館	樋口	43-0753
たつのパークホテル	樋口	41-2001
世代間交流施設 世界昆虫館	樋口	44-2615
信州たつのふる里農村公園 「かやぶきの館・よりあい工房・土恋処よこかわ」	川島	44-8888
長野県営総合射撃場	沢底	43-3322
伊那警察署	伊那市	(0265)72-0110
伊那警察署 辰野町交番	宮木	41-0110
伊那警察署 小野警察官駐在所	小野	46-2102
長野県辰野高等学校	宮木	41-0770
つくば開成学園高等学校	宮木	75-0581
信州豊南短期大学	中山	41-4411
聖ヨゼフ幼稚園	宮木	41-0633
辰野郵便局	平出	41-0250
川島郵便局	川島	47-5342
小野郵便局	小野	46-2049
辰野宮木郵便局	宮木	41-0982
羽場郵便局	羽場	41-0983
赤羽簡易郵便局	赤羽	43-1500
辰野中部簡易郵便局	中央	41-3838
辰野町商工会	中央	41-0258
辰野町農業振興センター	樋口	41-3624
たつの営農	樋口	41-3624
JA上伊那 辰野支所	宮木	41-1333
八十二長野銀行 辰野支店	下辰野	41-1182
アルプス中央信用金庫 ・辰野支店 ・宮木支店	下辰野	41-0005 41-3481
長野県労働金庫伊那支店 伊北出張所	箕輪町	(0265)70-6880
JR東日本 ・辰野駅 ・信濃川島駅 ・小野駅	下辰野 上島 小野	・列車時刻、運賃・料金 空席情報案内 050-2016-1600 ・お忘れ物 050-2016-1601 (JR東日本お問い合わせセンター) 050-3772-3910 (JR東海テレフォンセンター)
JR東海 ・羽場駅 ・伊那新町駅 ・宮木駅	羽場 新町 宮木	
たつの新聞社	平出	41-0313
LCV辰野支局	中央	0120-123833
長野地方方法務局伊那支局	伊那市	(0265)78-3462
伊那税務署	伊那市	(0265)72-2171
上伊那クリーンセンター	伊那市	(0265)98-8337
クリーンセンター八乙女	箕輪町	(0265)79-8773

編集／辰野町役場まちづくり政策課
発行／辰野町
〒399-0493 長野県上伊那郡辰野町中央1番地
TEL 0266-41-1111 FAX 0266-41-3976
E-mail info@town.tatsuno.lg.jp
URL https://www.town.tatsuno.lg.jp/

写真／辰野町観光協会
発行年／令和8年
印刷／榊文友社

ほたるの里辰野町 イラストマップ

令和8年4月1日現在



辰野町イメージキャラクター
びっかりちゃん



辰野ほたる
童謡公園
ホタル発生地
(県天然記念物)

荒神山スポーツ公園
美術館・世界昆虫館・体育館
たつのパークセンターふれあい
野球場・ほたるドーム・陸上競技場
テニスコート・武道館・弓道場
たつの未来館アラバ

薬師如来坐像 (県宝)

至県営総合射撃場